

Siedlungsentwicklungskonzept

Teil Siedlung, Mst. 1:5'000

Beschluss Gemeinderat











R+K

Die Raumplaner.











R+K
Raumplanung AG
Poststrasse 4
8808 Pfäffikon SZ
T 055 415 00 15
Im Aeuli 3
7304 Malenfeld GR
T 081 302 75 80
Oberalpstrasse 81
6490 Andermatt UR
T 041 887 00 27
info@rkplaner.ch
www.rkplaner.ch

411-07.1
08. Januar 2025

Festlegungen Siedlung

-  Stabile Gebiete / punktuelle Erneuerungen
-  Gebiete Weiterentwickeln
-  Gebiete Bewahren
-  Beibehaltung Flächen des öffentlichen Interesses für Bauten und Anlagen
-  Um- / Nachnutzung für Arbeitszone prüfen
-  Freihalten
-  Siedlungserweiterungsgebiete Wohn- / Mischnutzungen
-  Siedlungserweiterungsgebiete öffentliche Nutzungen
-  Siedlungserweiterungsgebiete Lagernutzungen
-  Langfristig stabile Siedlungsgrenze

Hinweise und weitere Plandarstellungen

-  Gemeindegrenze
-  ISOS A Gebiet
-  ISOS A Baute
-  Gebäude
-  Projektierte Gebäude
-  Landwirtschafts-, Naturschutz- und Freihaltegebiet
-  Gewässer
-  Voraussichtlicher Einflussbereich Renaturierungsplanung Muota
-  Voraussichtlicher Einflussbereich Hochwasserschutzplanung Teufench Starzlen
-  Wald

Planinformationen
Kontrolliert: ME Gezeichnet: CS/aw/Kö Grösse: 60/84
Plangrundlage: Digitale Vermessungsdaten, AGI SZ, 27.08.2021
Plotfile: P:\411 Muotathal\07 OP\01 Siedlungsentwicklungskonzept\mst_siedlung_plotfile.dwg

R+K
Die Raumplaner.

R+K
Raumplanung AG
Poststrasse 4
8808 Pfäffikon SZ
T 055 415 00 15

Im Aeuli 3
7304 Malenfeld GR
T 081 302 75 80

Oberalpstrasse 81
6490 Andermatt UR
T 041 887 00 27

info@rkplaner.ch
www.rkplaner.ch

